


G

Ateliér Karlovy Vary – Vítězná 2012/26, 360 01 Karlovy Vary – Tel. 353 303 211, Fax 353 303 240, e–mail: mailbox@kv.pragoprojekt.cz			
Navrhl/vypracoval: Ing. Miriam BRXOVÁ podpis: _____	Zodpovědný projektant: Ing. Jan FRONĚK podpis: <i>Jan Froněk</i>	Ředitel ateliéru Karlovy Vary Ing. Jan FRONĚK	Zhotovitel:  PRAGOPROJEKT, a.s., K Ryšánci 1668/16, 147 54 Praha 4
Technická kontrola: Ing. Radovan STANKOVEN podpis: <i>Radovan Stankoven</i>	Hlavní inženýr projektu: Ing. Miriam BRXOVÁ podpis: <i>Miriam Brxová</i>		

Kraj: KARLOVARSKÝ	Čís. zakázky:	17–342–2
Obec: SADOV, OTOVICE	Čís. akce:	15–135
Objednatel: KSÚS KARLOVARSKÉHO KRAJE, p.o., CHEBSKÁ 282, 356 04 SOKOLOV	Datum:	12/2017
Akce: III/22129 MODERNIZACE SILNICE PODLEŠÍ - OTOVICE	Formát:	
	Měřítko:	
	Stupeň:	Souprava:
	DSP/PDPS	
Objekt: ZÁBOROVÝ ELABORÁT	Čís. přílohy:	G4

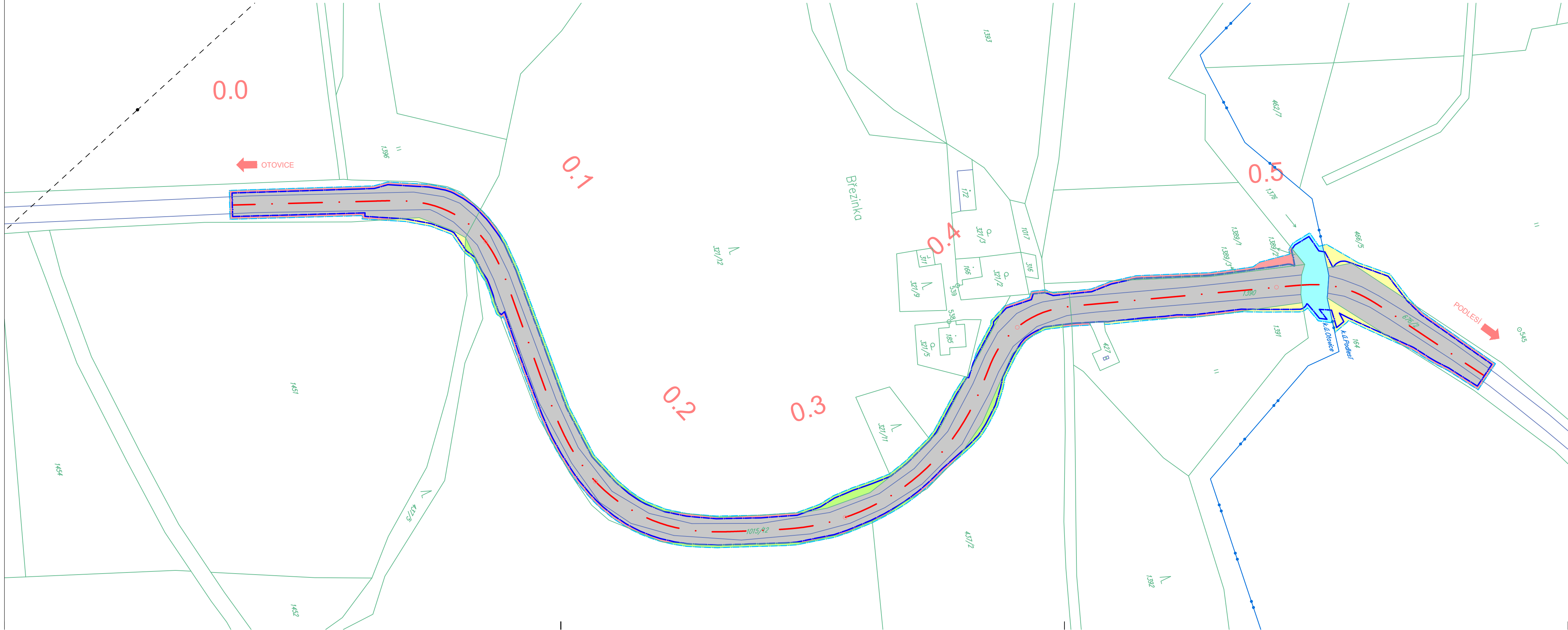
Akce: III/22129 Modernizace silnice Podlesí - Otovice
Zak.č.: 17-342-2-000
Stupeň : DSP/PDPS
Část G: G4 Záborový elaborát

SEZNAM PŘÍLOH:

- | | | |
|----|--------------------------|--------|
| 1. | Situace záboru | 1:1000 |
| 2. | Tabulka dotčených parcel | |
| 3. | Výpis dotčených parcel | |

III/22129 MODERNIZACE SILNICE PODLEŠÍ - OTOVICE
SITUACE ZÁBORU

M 1:1000



LEGENDA

- TRVALÝ ZÁBOR – OSTATNÍ PLOCHY
- TRVALÝ ZÁBOR – LESNÍ POZEMEK (PUPFL)
- TRVALÝ ZÁBOR – ZEMĚDĚLSKÝ PŮDNÍ FOND
- TRVALÝ ZÁBOR – VODNÍ PLOCHA
- DOČASNÝ ZÁBOR – LESNÍ POZEMEK (PUPFL)
- DOČASNÝ ZÁBOR – ZEMĚDĚLSKÝ PŮDNÍ FOND
- DOČASNÝ ZÁBOR
- DOČASNÝ ZÁBOR – VODNÍ PLOCHA
- ČÍSLO A HRANICE PARCEL KN
- SLUČKOVÁ HRANICE

Souřadnicový systém S–JTSK, Výškový systém Bpv	
Zhotovitel:	G4 ZÁBOROVÝ ELABORÁT
Příloha:	Datum: 12/2017
	Měřítko: 1:1000
	Č. příl.: 1.
SITUACE ZÁBORU	

v:\0117-342-2\g4_zabor\g4_01_situace.dwg

Katastrální území: Otovice u Karlových Var (716596)

Kraj : Karlovarský

Obec Otovice (537969)

Zábor: vše dle LV

LV	Vlastník	Parc.č. dle KN	Kultura	Kultura (využití)	Výměra dle KN m ²	dočasný zábor m ²	trvalý zábor m ²	nabyvatel trvalého záboru
1	Obec Otovice, Hroznětínská 130, 360 01 Otovice	1017	ost. plocha	ostatní komunikace	181	5,4		Současný vlastník
		437/7	lesní pozemek	PUPFL	42 303	84,4		Současný vlastník
		1019	ost. plocha	ostatní komunikace	790	3,4		Současný vlastník
		321/12	lesní pozemek	PUPFL	29 997	219,8	89,6	KSÚS Karl.kraje,p.o.
11	Česká republika - Lesy České republiky, s.p.	437/5	lesní pozemek	PUPFL	999	5,7	9,1	KSÚS Karl.kraje,p.o.
		437/2	lesní pozemek	PUPFL	20 951	70,8	40,6	KSÚS Karl.kraje,p.o.
		321/11	lesní pozemek	PUPFL	472	20,2		Současný vlastník
18	Česká republika - Povodí Ohře, s.p.	1376	vodní plocha	koryto vod.toku um.	24 535	43,0	254,5	ČR - Povodí Ohře, s.p.
139	Karlovarský kraj - Krajská správa a údržba silnic Karl.kraje,p.o.	1449	ost. plocha	silnice	10 350	167,6	966,5	KSÚS Karl.kraje,p.o.
		1015	ost. plocha	silnice	3 846	245,8	3 520,0	KSÚS Karl.kraje,p.o.
		1390	ost. plocha	silnice	1 331	58,1	1 208,1	KSÚS Karl.kraje,p.o.
		1389/2	ostatní plocha	neploďná půda	13		13,0	KSÚS Karl.kraje,p.o.
		1389/3	ostatní plocha	neploďná půda	34		34,0	KSÚS Karl.kraje,p.o.
222	Biskupství brněnské, Petrov 269/8, Brno - město, 602 00 Brno	1389/1	ostatní plocha	neploďná půda	2 918	97,5		Současný vlastník
471	Potopalská Stanislava,Východní 486/8, Drahovice, 360 01 K.Var	1451	orná půda	ZPF	15 934	32,0	24,5	KSÚS Karl.kraje,p.o.
510	Mašínová Marie, K Zeleným domkům 866/2, Kunratice, 14800 Praha 4	1391	trvalý travní porost	ZPF	3 122	51,4	22,3	KSÚS Karl.kraje,p.o.

k.ú. Otovice u Karlových Var - celkem**1105,1 6 182,2**

pozn. PUPFL - pozemek určený k plnění funkcí lesa

ZPF - zemědělský půdní fond

Katastrální území: Podlesí u Sadova (745898)

Kraj : Karlovarský

Obec: Sadov (555533)

Zábor: vše dle LV

LV	Vlastník	Parc.č. dle KN	Kultura	Kultura (využití)	Výměra dle KN m ²	dočasný zábor m2	trvalý zábor m ²	nabyvatel trvalého záboru
142	Karlovarský kraj - Krajská správa a údržba silnic Karl.kraje,p.o.	676/2	ost. plocha	silnice	23 406	86,1	907,6	KSÚS Karl.kraje,p.o.
303	Bušík Jozef, Školní 714/30, Stará Role, 360 17 K.Vary	466/5	trvalý travní porost	ZPF	17 877	70,4	57,1	KSÚS Karl.kraje,p.o.
	Bušíková Věra Mgr, Kruhová 1048/4, Rybáře, 360 05 K.Vary							
	Dostál Vladimír, Korunní 982/5, Stará Role, 360 017 K. Vary							
	Dostalová Stanislava Mgr, Korunní 982/5, Stará Role, 360 017 K. Vary							
	Vegricht Václav a Vegrichtová Marta, Komenského 317/12, Doubí, 36007 Karlovy Vary							
10 002	Česká republika - Státní pozemkový úřad, Husinecká 1024/11a, Žižkov, 13000 Praha 3	164	trvalý travní porost	ZPF	37 271	35,1	56,0	KSÚS Karl.kraje,p.o.

k.ú. Podlesí u Sadova - celkem**191,6 1 020,7**

pozn. PUPFL - pozemek určený k plnění funkcí lesa

ZPF - zemědělský půdní fond

Informace o pozemku

Parcelní číslo:	164
Obec:	Sadov [555533]
Katastrální území:	Podleší u Sadova [745898]
Číslo LV:	10002
Výměra [m ²]:	37271
Typ parcely:	Parcela katastru nemovitostí
Mapový list:	DKM
Určení výměry:	Graficky nebo v digitalizované mapě
Druh pozemku:	trvalý travní porost



Vlastníci, jiní oprávnění

Vlastnické právo	Podíl
Česká republika,	
Příslušnost hospodařit s majetkem státu	Podíl
Státní pozemkový úřad, Husinecká 1024/11a, Žižkov, 13000 Praha 3	

Způsob ochrany nemovitosti

Název
zemědělský půdní fond

Seznam BPEJ

BPEJ	Výměra
53244	10298
55700	26973

Omezení vlastnického práva

Nejsou evidována žádná omezení.

Jiné zápisy

Nejsou evidovány žádné jiné zápisy.

Nemovitost je v územním obvodu, kde státní správu katastru nemovitostí ČR vykonává [Katastrální úřad pro Karlovarský kraj, Katastrální pracoviště Karlovy Vary](#).

Zobrazené údaje mají informativní charakter. Platnost k 29.04.2015 12:22:13.

Informace o pozemku

Parcelní číslo:	321/11
Obec:	Otovice [537969]
Katastrální území:	Otovice u Karlových Var [716596]
Číslo LV:	11
Výměra [m ²]:	472
Typ parcely:	Parcela katastru nemovitostí
Mapový list:	DKM
Určení výměry:	Graficky nebo v digitalizované mapě
Druh pozemku:	lesní pozemek



Vlastníci, jiní oprávnění

Vlastnické právo	Podíl
Česká republika,	
Právo hospodařit s majetkem státu	Podíl
Lesy České republiky, s.p., Přemyslova 1106/19, Nový Hradec Králové, 50008 Hradec Králové	

Způsob ochrany nemovitosti

Název
pozemek určený k plnění funkcí lesa

Seznam BPEJ

Parcela nemá evidované BPEJ.

Omezení vlastnického práva

Nejsou evidována žádná omezení.

Jiné zápisy

Nejsou evidovány žádné jiné zápisy.

Nemovitost je v územním obvodu, kde státní správu katastru nemovitostí ČR vykonává [Katastrální úřad pro Karlovarský kraj, Katastrální pracoviště Karlovy Vary](#)

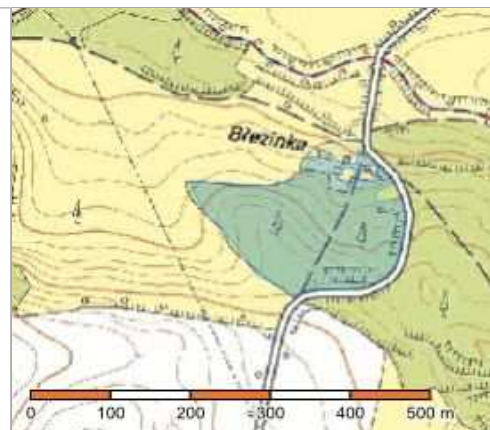
Zobrazené údaje mají informativní charakter. Platnost k 29.04.2015 14:22:16.

© 2004 - 2015 [Český úřad zeměměřický a katastrální](#), [Pod sídlištěm 1800/9, Kobylisy, 18211 Praha 8](#)
Podání určená katastrálním úřadům a pracovištím zasílejte přímo na [jejich e-mail adresu](#).

Verze aplikace: 5.1.0 build 5

Informace o pozemku

Parcelní číslo:	321/12
Obec:	Otovice [537969]
Katastrální území:	Otovice u Karlových Var [716596]
Číslo LV:	1
Výměra [m ²]:	29997
Typ parcely:	Parcela katastru nemovitostí
Mapový list:	DKM
Určení výměry:	Graficky nebo v digitalizované mapě
Druh pozemku:	lesní pozemek



Vlastníci, jiní oprávnění

Vlastnické právo

Podíl

Obec Otovice, Hroznětínská 130, 36001 Otovice

Způsob ochrany nemovitosti

Název

pozemek určený k plnění funkcí lesa

Seznam BPEJ

Parcela nemá evidované BPEJ.

Omezení vlastnického práva

Nejsou evidována žádná omezení.

Jiné zápisy

Nejsou evidovány žádné jiné zápisy.

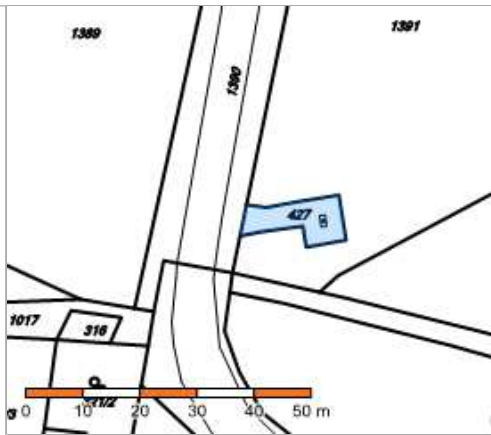
Nemovitost je v územním obvodu, kde státní správu katastru nemovitostí ČR vykonává [Katastrální úřad pro Karlovarský kraj, Katastrální pracoviště Karlovy Vary](#).

Zobrazené údaje mají informativní charakter. Platnost k 29.04.2015 12:22:13.

© 2004 - 2015 [Český úřad zeměměřický a katastrální](#), Pod sídlištěm 1800/9, Kobylisy, 18211 Praha 8.
Podání určená katastrálním úřadům a pracovištím zasílejte přímo na [jejich e-mail adresu](#).

Verze aplikace: 5.1.0 build 5

Informace o pozemku

Parcelní číslo:	st. 427	
Obec:	Otovice [537969]	
Katastrální území:	Otovice u Karlových Var [716596]	
Číslo LV:	412	
Výměra [m ²]:	100	
Typ parcely:	Parcela katastru nemovitostí	
Mapový list:	DKM	
Určení výměry:	Ze souřadnic v S-JTSK	
Druh pozemku:	zastavěná plocha a nádvoří	

Součástí je stavba

Budova bez čísla popisného nebo evidenčního:	stavba technického vybavení
Stavba stojí na pozemku:	p.č. st. 427

Vlastníci, jiní oprávnění

Vlastnické právo	Podíl
RWE GasNet, s.r.o., Klíšská 940/96, Klíše, 40001 Ústí nad Labem	

Způsob ochrany nemovitosti

Nejsou evidovány žádné způsoby ochrany.

Seznam BPEJ

Parcela nemá evidované BPEJ.

Omezení vlastnického práva

Nejsou evidována žádná omezení.

Jiné zápisy

Nejsou evidovány žádné jiné zápisy.

Nemovitost je v územním obvodu, kde státní správu katastru nemovitostí ČR vykonává [Katastrální úřad pro Karlovarský kraj, Katastrální pracoviště Karlovy Vary](#)

Zobrazené údaje mají informativní charakter. Platnost k 29.04.2015 12:22:13.

© 2004 - 2015 [Český úřad zeměměřický a katastrální](#), Pod sídlištěm 1800/9, Kobylisy, 18211 Praha 8
Podání určená katastrálním úřadům a pracovištím zasílejte přímo na [jejich e-mail adresu](#).

Verze aplikace: 5.1.0 build 5

Informace o pozemku

Parcelní číslo:	437/2
Obec:	Otovice [537969]
Katastrální území:	Otovice u Karlových Var [716596]
Číslo LV:	11
Výměra [m ²]:	20951
Typ parcely:	Parcela katastru nemovitostí
Mapový list:	DKM
Určení výměry:	Jiným číselným způsobem
Druh pozemku:	lesní pozemek



Vlastníci, jiní oprávnění

Vlastnické právo	Podíl
Česká republika,	
Právo hospodařit s majetkem státu	Podíl
Lesy České republiky, s.p., Přemyslova 1106/19, Nový Hradec Králové, 50008 Hradec Králové	

Způsob ochrany nemovitosti

Název
pozemek určený k plnění funkcí lesa

Seznam BPEJ

Parcela nemá evidované BPEJ.

Omezení vlastnického práva

Nejsou evidována žádná omezení.

Jiné zápisy

Typ
Změna výměr obnovou operátu

Nemovitost je v územním obvodu, kde státní správu katastru nemovitostí ČR vykonává [Katastrální úřad pro Karlovarský kraj, Katastrální pracoviště Karlovy Vary](#).

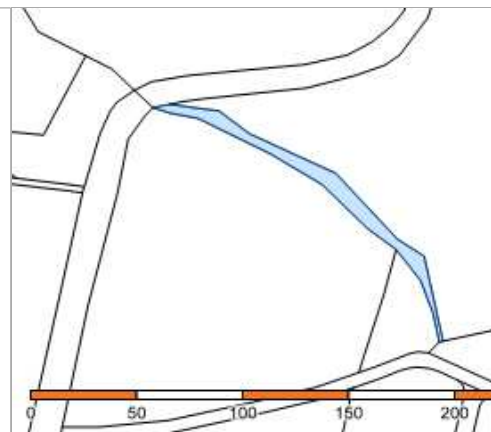
Zobrazené údaje mají informativní charakter. Platnost k 29.04.2015 12:22:13.

© 2004 - 2015 [Český úřad zeměměřický a katastrální](#), [Pod sídlištěm 1800/9, Kobylisy, 18211 Praha 8](#)
Podání určená katastrálními úřady a pracovištím zasílejte přímo na [jejich e-mail adresu](#).

Verze aplikace: 5.1.0 build 5

Informace o pozemku

Parcelní číslo:	437/5
Obec:	Otovice [537969]
Katastrální území:	Otovice u Karlových Var [716596]
Číslo LV:	11
Výměra [m ²]:	999
Typ parcely:	Parcela katastru nemovitostí
Mapový list:	DKM
Určení výměry:	Graficky nebo v digitalizované mapě
Druh pozemku:	lesní pozemek



Vlastníci, jiní oprávnění

Vlastnické právo	Podíl
Česká republika,	
Právo hospodařit s majetkem státu	Podíl
Lesy České republiky, s.p., Přemyslova 1106/19, Nový Hradec Králové, 50008 Hradec Králové	

Způsob ochrany nemovitosti

Název
pozemek určený k plnění funkcí lesa

Seznam BPEJ

Parcela nemá evidované BPEJ.

Omezení vlastnického práva

Nejsou evidována žádná omezení.

Jiné zápisy

Nejsou evidovány žádné jiné zápisy.

Nemovitost je v územním obvodu, kde státní správu katastru nemovitostí ČR vykonává [Katastrální úřad pro Karlovarský kraj, Katastrální pracoviště Karlovy Vary](#)

Zobrazené údaje mají informativní charakter. Platnost k 29.04.2015 12:22:13.

© 2004 - 2015 [Český úřad zeměměřický a katastrální](#), [Pod sídlištěm 1800/9, Kobylisy, 18211 Praha 8](#)
Podání určená katastrálním úřadům a pracovištím zasílejte přímo na [jejich e-mail adresu](#).

Verze aplikace: 5.1.0 build 5

Informace o pozemku

Parcelní číslo:	437/7
Obec:	Otovice [537969]
Katastrální území:	Otovice u Karlových Var [716596]
Číslo LV:	1
Výměra [m ²]:	42303
Typ parcely:	Parcela katastru nemovitostí
Mapový list:	DKM
Určení výměry:	Graficky nebo v digitalizované mapě
Druh pozemku:	lesní pozemek



Vlastníci, jiní oprávnění

Vlastnické právo	Podíl
Obec Otovice, Hroznětínská 130, 36001 Otovice	

Způsob ochrany nemovitosti

Název
pozemek určený k plnění funkcí lesa

Seznam BPEJ

Parcela nemá evidované BPEJ.

Omezení vlastnického práva

Nejsou evidována žádná omezení.

Jiné zápisy

Typ
Změna výměr obnovou operátu


Nemovitost je v územním obvodu, kde státní správu katastru nemovitostí ČR vykonává [Katastrální úřad pro Karlovarský kraj, Katastrální pracoviště Karlovy Vary](#)

Zobrazené údaje mají informativní charakter. Platnost k 29.04.2015 12:22:13.

© 2004 - 2015 [Český úřad zeměměřický a katastrální](#), Pod sídlištěm 1800/9, Kobylisy, 18211 Praha 8
Podání určená katastrálním úřadům a pracovištím zasílejte přímo na [jejich e-mail adresu](#).

Verze aplikace: 5.1.0 build 5

Informace o pozemku

Parcelní číslo:	466/5	
Obec:	Sadov [555533]	
Katastrální území:	Podlesí u Sadova [745898]	
Číslo LV:	303	
Výměra [m ²]:	17877	
Typ parcely:	Parcela katastru nemovitostí	
Mapový list:	DKM	
Určení výměry:	Graficky nebo v digitalizované mapě	
Druh pozemku:	trvalý travní porost	

Vlastníci, jiní oprávnění

Vlastnické právo	Podíl
SJM Bušík Josef a Bušíková Věra Mgr., <i>Bušík Josef, Školní 714/30, Stará Role, 36017 Karlovy Vary</i> <i>Bušíková Věra Mgr., Kruhová 1048/4, Rybáře, 36005 Karlovy Vary</i>	32/100
SJM Dostal Vladimír a Dostalová Stanislava Mgr., Korunní 982/5, Stará Role, 36017 Karlovy Vary	23/100
SJM Vegricht Václav a Vegrichtová Marta, Komenského 317/12, Doubí, 36007 Karlovy Vary	45/100

Způsob ochrany nemovitosti

Název
zemědělský půdní fond

Seznam BPEJ

BPEJ	Výměra
53244	6673
55700	11204

Omezení vlastnického práva

Nejsou evidována žádná omezení.

Jiné zápisy

Nejsou evidovány žádné jiné zápisy.

Nemovitost je v územním obvodu, kde státní správu katastru nemovitostí ČR vykonává [Katastrální úřad pro Karlovarský kraj, Katastrální pracoviště Karlovy Vary](#)

Zobrazené údaje mají informativní charakter. Platnost k 29.04.2015 12:22:13.

© 2004 - 2015 [Český úřad zeměměřický a katastrální](#), [Pod sídlištěm 1800/9, Kobylisy, 18211 Praha 8](#)
Podání určená katastrálním úřadům a pracovištím zasílejte přímo na [jejich e-mail adresu](#).

Verze aplikace: 5.1.0 build 5

Informace o pozemku

Parcelní číslo:	676/2
Obec:	Sadov [555533]
Katastrální území:	Podlesí u Sadova [745898]
Číslo LV:	142
Výměra [m ²]:	23406
Typ parcely:	Parcela katastru nemovitostí
Mapový list:	DKM
Určení výměry:	Graficky nebo v digitalizované mapě
Způsob využití:	silnice
Druh pozemku:	ostatní plocha



Vlastníci, jiní oprávnění

Vlastnické právo	Podíl
Karlovarský kraj, Závodní 353/88, Dvory, 36006 Karlovy Vary	
Správa nemovitostí ve vlastnictví kraje	Podíl
Krajská správa a údržba silnic Karlovarského kraje, příspěvková organizace, Chebská 282, 35601 Sokolov	

Způsob ochrany nemovitosti

Nejsou evidovány žádné způsoby ochrany.

Seznam BPEJ

Parcela nemá evidované BPEJ.

Omezení vlastnického práva

Typ
Věcné břemeno (podle listiny)

Jiné zápisy

Typ
Oprava chyby v katastrálním operátu

Nemovitost je v územním obvodu, kde státní správu katastru nemovitostí ČR vykonává [Katastrální úřad pro Karlovarský kraj, Katastrální pracoviště Karlovy Vary](#)

Zobrazené údaje mají informativní charakter. Platnost k 29.04.2015 12:22:13.

Informace o pozemku

Parcelní číslo:	1015/12
Obec:	Otovice [537969]
Katastrální území:	Otovice u Karlových Var [716596]
Číslo LV:	139
Výměra [m ²]:	3846
Typ parcely:	Parcela katastru nemovitostí
Mapový list:	DKM
Určení výměry:	Graficky nebo v digitalizované mapě
Způsob využití:	silnice
Druh pozemku:	ostatní plocha



Vlastníci, jiní oprávnění

Vlastnické právo	Podíl
Karlovarský kraj, Závodní 353/88, Dvory, 36006 Karlovy Vary	
Správa nemovitostí ve vlastnictví kraje	Podíl
Krajská správa a údržba silnic Karlovarského kraje, příspěvková organizace, Chebská 282, 35601 Sokolov	

Způsob ochrany nemovitosti

Nejsou evidovány žádné způsoby ochrany.

Seznam BPEJ

Parcela nemá evidované BPEJ.

Omezení vlastnického práva

Nejsou evidována žádná omezení.

Jiné zápisy

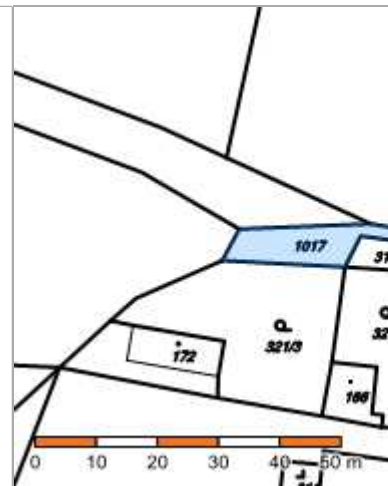
Typ
Změna výměr obnovou operátu

Nemovitost je v územním obvodu, kde státní správu katastru nemovitostí ČR vykonává [Katastrální úřad pro Karlovarský kraj, Katastrální pracoviště Karlovy Vary](#)

Zobrazené údaje mají informativní charakter. Platnost k 29.04.2015 12:22:13.

Informace o pozemku

Parcelní číslo:	1017
Obec:	Otovice [537969]
Katastrální území:	Otovice u Karlových Var [716596]
Číslo LV:	1
Výměra [m ²]:	181
Typ parcely:	Parcela katastru nemovitostí
Mapový list:	DKM
Určení výměry:	Jiným číselným způsobem
Způsob využití:	ostatní komunikace
Druh pozemku:	ostatní plocha



Vlastníci, jiní oprávnění

Vlastnické právo

Obec Otovice, Hroznětínská 130, 36001 Otovice

Způsob ochrany nemovitosti

Nejsou evidovány žádné způsoby ochrany.

Seznam BPEJ

Parcela nemá evidované BPEJ.

Omezení vlastnického práva

Nejsou evidována žádná omezení.

Jiné zápisy

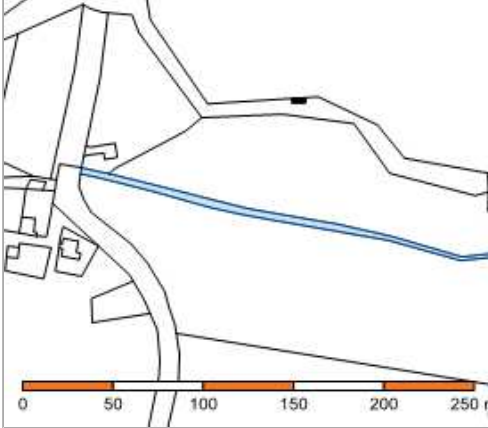
Typ

Změna výměr obnovou operátu

Nemovitost je v územním obvodu, kde státní správu katastru nemovitostí ČR vykonává [Katastrální úřad pro Karlovarský kraj, pracoviště Karlovy Vary](#).

Zobrazené údaje mají informativní charakter. Platnost k 27.07.2015 08:14:57.

Informace o pozemku

Parcelní číslo:	1019	
Obec:	Otovice [537969]	
Katastrální území:	Otovice u Karlových Var [716596]	
Číslo LV:	1	
Výměra [m²]:	790	
Typ parcely:	Parcela katastru nemovitostí	
Mapový list:	DKM	
Určení výměry:	Jiným číselným způsobem	
Způsob využití:	ostatní komunikace	
Druh pozemku:	ostatní plocha	

Vlastníci, jiní oprávnění

Vlastnické právo	Podíl
Obec Otovice, Hroznětínská 130, 36001 Otovice	

Způsob ochrany nemovitosti

Nejsou evidovány žádné způsoby ochrany.

Seznam BPEJ

Parcela nemá evidované BPEJ.

Omezení vlastnického práva

Nejsou evidována žádná omezení.

Jiné zápisy

Nejsou evidovány žádné jiné zápisy.

Nemovitost je v územním obvodu, kde státní správu katastru nemovitostí ČR vykonává [Katastrální úřad pro Karlovarský kraj, Katastrální pracoviště Karlovy Vary](#)

Zobrazené údaje mají informativní charakter. Platnost k 29.04.2015 12:22:13.

Informace o pozemku

Parcelní číslo:	1376
Obec:	Otovice [537969]
Katastrální území:	Otovice u Karlových Var [716596]
Číslo LV:	18
Výměra [m ²]:	24535
Typ parcely:	Parcela katastru nemovitostí
Mapový list:	DKM
Určení výměry:	Graficky nebo v digitalizované mapě
Způsob využití:	koryto vodního toku přirozené nebo upravené
Druh pozemku:	vodní plocha



Vlastníci, jiní oprávnění

Vlastnické právo	Podíl
Česká republika,	
Právo hospodaření s majetkem státu	Podíl
Povodí Ohře, státní podnik, Bezručova 4219, 43003 Chomutov	

Způsob ochrany nemovitosti

Nejsou evidovány žádné způsoby ochrany.

Seznam BPEJ

Parcela nemá evidované BPEJ.

Omezení vlastnického práva

Nejsou evidována žádná omezení.

Jiné zápisy

Nejsou evidovány žádné jiné zápisy.

Nemovitost je v územním obvodu, kde státní správu katastru nemovitostí ČR vykonává [Katastrální úřad pro Karlovarský kraj, Katastrální pracoviště Karlovy Vary](#)

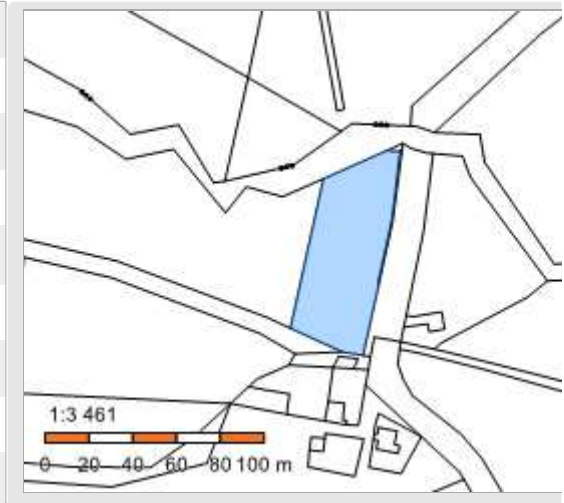
Zobrazené údaje mají informativní charakter. Platnost k 29.04.2015 12:22:13.

© 2004 - 2015 [Český úřad zeměměřický a katastrální](#), Pod sídlištěm 1800/9, Kobyličky, 18211 Praha 8
Podání určená katastrálním úřadům a pracovištím zasílejte přímo na [jejich e-mail adresu](#).

Verze aplikace: 5.1.0 build 5

Informace o pozemku

Parcelní číslo:	1389/1
Obec:	Otovice [537969]
Katastrální území:	Otovice u Karlových Var [716596]
Číslo LV:	222
Výměra [m ²]:	2918
Typ parcely:	Parcela katastru nemovitostí
Mapový list:	DKM
Určení výměry:	Ze souřadnic v S-JTSK
Způsob využití:	neplodná půda
Druh pozemku:	ostatní plocha



Vlastníci, jiní oprávnění

Vlastnické právo	Podíl
Biskupství brněnské, Petrov 269/8, Brno-město, 60200 Brno	

Způsob ochrany nemovitosti

Nejsou evidovány žádné způsoby ochrany.

Seznam BPEJ

Parcela nemá evidované BPEJ.

Omezení vlastnického práva

Nejsou evidována žádná omezení.

Jiné zápisy

Nejsou evidovány žádné jiné zápisy.

 Řízení, v rámci kterých byl k nemovitosti zapsán cenový údaj

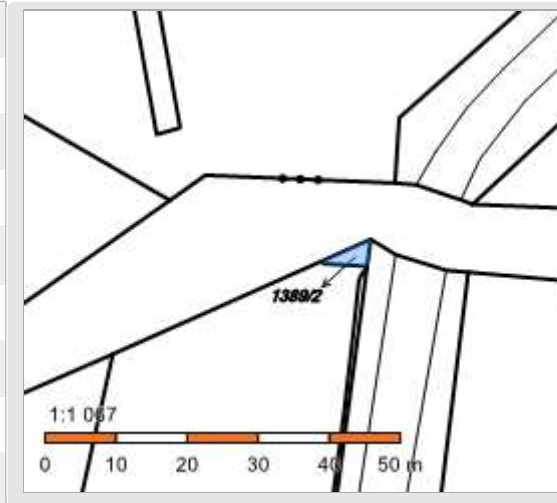
Více informací k cenovým údajům naleznete v k aplikaci.

Nemovitost je v územním obvodu, kde státní správu katastru nemovitostí ČR vykonává [Katastrální úřad pro Karlovarský kraj](#), [Katastrální pracoviště Karlovy Vary](#).

Zobrazené údaje mají informativní charakter. Platnost k 01.12.2017 12:00:00.

Informace o pozemku

Parcelní číslo:	1389/2
Obec:	Otovice [537969]
Katastrální území:	Otovice u Karlových Var [716596]
Číslo LV:	139
Výměra [m ²]:	13
Typ parcely:	Parcela katastru nemovitostí
Mapový list:	DKM
Určení výměry:	Ze souřadnic v S-JTSK
Způsob využití:	neplodná půda
Druh pozemku:	ostatní plocha



Vlastníci, jiní oprávnění

Vlastnické právo	Podíl
Karlovarský kraj, Závodní 353/88, Dvory, 36006 Karlovy Vary	
Správa nemovitostí ve vlastnictví kraje	Podíl
Krajská správa a údržba silnic Karlovarského kraje, příspěvková organizace, Chebská 282, 35601 Sokolov	

Způsob ochrany nemovitosti

Nejsou evidovány žádné způsoby ochrany.

Seznam BPEJ

Parcela nemá evidované BPEJ.

Omezení vlastnického práva

Nejsou evidována žádná omezení.

Jiné zápisy

Nejsou evidovány žádné jiné zápisy.

Řízení, v rámci kterých byl k nemovitosti zapsán cenový údaj

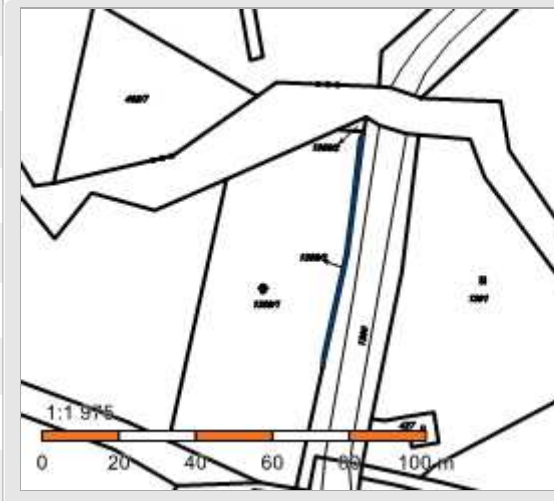
Více informací k cenovým údajům naleznete v k aplikaci.

Nemovitost je v územním obvodu, kde státní správu katastru nemovitostí ČR vykonává [Katastrální úřad pro Karlovarský kraj](#),
[Katastrální pracoviště Karlovy Vary](#)

Zobrazené údaje mají informativní charakter. Platnost k 01.12.2017 12:00:00.

Informace o pozemku

Parcelní číslo:	1389/3
Obec:	Otovice [537969]
Katastrální území:	Otovice u Karlových Var [716596]
Číslo LV:	139
Výměra [m ²]:	34
Typ parcely:	Parcela katastru nemovitostí
Mapový list:	DKM
Určení výměry:	Ze souřadnic v S-JTSK
Způsob využití:	neplodná půda
Druh pozemku:	ostatní plocha



Vlastníci, jiní oprávnění

Vlastnické právo	Podíl
Karlovarský kraj, Závodní 353/88, Dvory, 36006 Karlovy Vary	
Správa nemovitostí ve vlastnictví kraje	Podíl
Krajská správa a údržba silnic Karlovarského kraje, příspěvková organizace, Chebská 282, 35601 Sokolov	

Způsob ochrany nemovitosti

Nejsou evidovány žádné způsoby ochrany.

Seznam BPEJ

Parcela nemá evidované BPEJ.

Omezení vlastnického práva

Nejsou evidována žádná omezení.

Jiné zápisy

Nejsou evidovány žádné jiné zápisy.

 **Rízení, v rámci kterých byl k nemovitosti zapsán cenový údaj**

Více informací k cenovým údajům naleznete v k aplikaci.

Nemovitost je v územním obvodu, kde státní správu katastru nemovitostí ČR vykonává [Katastrální úřad pro Karlovarský kraj](#), [Katastrální pracoviště Karlovy Vary](#).

Zobrazené údaje mají informativní charakter. Platnost k 01.12.2017 12:00:00.

Informace o pozemku

Parcelní číslo:	1390	
Obec:	Otovice [537969]	
Katastrální území:	Otovice u Karlových Var [716596]	
Číslo LV:	139	
Výměra [m ²]:	1331	
Typ parcely:	Parcela katastru nemovitostí	
Mapový list:	DKM	
Určení výměry:	Ze souřadnic v S-JTSK	
Způsob využití:	silnice	
Druh pozemku:	ostatní plocha	

Vlastníci, jiní oprávnění

Vlastnické právo	Podíl
Karlovarský kraj, Závodní 353/88, Dvory, 36006 Karlovy Vary	
Správa nemovitostí ve vlastnictví kraje	Podíl
Krajská správa a údržba silnic Karlovarského kraje, příspěvková organizace, Chebská 282, 35601 Sokolov	

Způsob ochrany nemovitosti

Nejsou evidovány žádné způsoby ochrany.

Seznam BPEJ

Parcela nemá evidované BPEJ.

Omezení vlastnického práva

Typ
Věcné břemeno zřizování a provozování vedení

Jiné zápisy

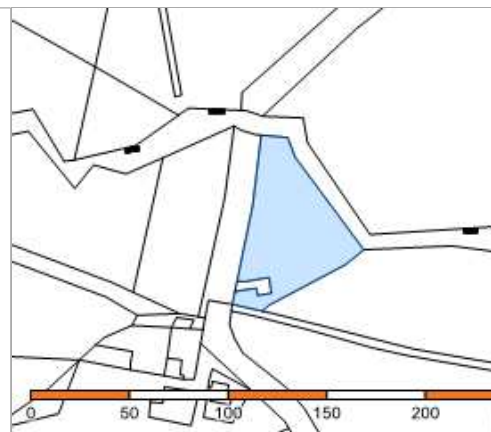
Nejsou evidovány žádné jiné zápisy.

Nemovitost je v územním obvodu, kde státní správu katastru nemovitostí ČR vykonává [Katastrální úřad pro Karlovarský kraj, Katastrální pracoviště Karlovy Vary](#)

Zobrazené údaje mají informativní charakter. Platnost k 29.04.2015 12:22:13.

Informace o pozemku

Parcelní číslo:	1391
Obec:	Otovice [537969]
Katastrální území:	Otovice u Karlových Var [716596]
Číslo LV:	510
Výměra [m ²]:	3122
Typ parcely:	Parcela katastru nemovitostí
Mapový list:	DKM
Určení výměry:	Ze souřadnic v S-JTSK
Druh pozemku:	trvalý travní porost



Vlastníci, jiní oprávnění

Vlastnické právo	Podíl
Mašínová Marie, K Zeleným domkům 866/2, Kunratice, 14800 Praha 4	

Způsob ochrany nemovitosti

Název
zemědělský půdní fond

Seznam BPEJ

BPEJ	Výměra
55700	3122

Omezení vlastnického práva

Nejsou evidována žádná omezení.

Jiné zápisy

Nejsou evidovány žádné jiné zápisy.

Nemovitost je v územním obvodu, kde státní správu katastru nemovitostí ČR vykonává [Katastrální úřad pro Karlovarský kraj, Katastrální pracoviště Karlovy Vary](#)

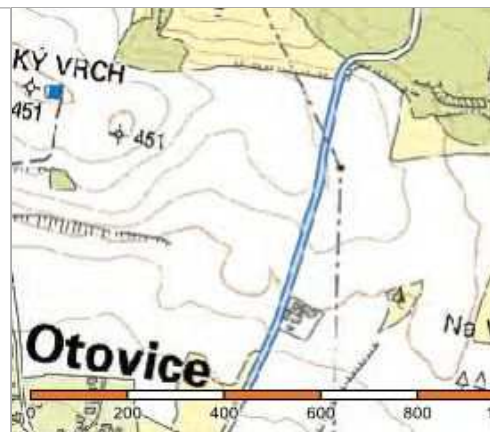
Zobrazené údaje mají informativní charakter. Platnost k 29.04.2015 12:22:13.

© 2004 - 2015 [Český úřad zeměměřický a katastrální](#), Pod sídlištěm 1800/9, Kobylisy, 18211 Praha 8
Podání určená katastrálním úřadům a pracovištím zasílejte přímo na [jejich e-mail adresu](#).

Verze aplikace: 5.1.0 build 5

Informace o pozemku

Parcelní číslo:	1449
Obec:	Otovice [537969]
Katastrální území:	Otovice u Karlových Var [716596]
Číslo LV:	139
Výměra [m ²]:	10350
Typ parcely:	Parcela katastru nemovitostí
Mapový list:	DKM
Určení výměry:	Ze souřadnic v S-JTSK
Způsob využití:	silnice
Druh pozemku:	ostatní plocha



Vlastníci, jiní oprávnění

Vlastnické právo	Podíl
Karlovarský kraj, Závodní 353/88, Dvory, 36006 Karlovy Vary	
Správa nemovitostí ve vlastnictví kraje	Podíl
Krajská správa a údržba silnic Karlovarského kraje, příspěvková organizace, Chebská 282, 35601 Sokolov	

Způsob ochrany nemovitosti

Nejsou evidovány žádné způsoby ochrany.

Seznam BPEJ

Parcela nemá evidované BPEJ.

Omezení vlastnického práva

Nejsou evidována žádná omezení.

Jiné zápisy

Nejsou evidovány žádné jiné zápisy.

Nemovitost je v územním obvodu, kde státní správu katastru nemovitostí ČR vykonává [Katastrální úřad pro Karlovarský kraj, Katastrální pracoviště Karlovy Vary](#)

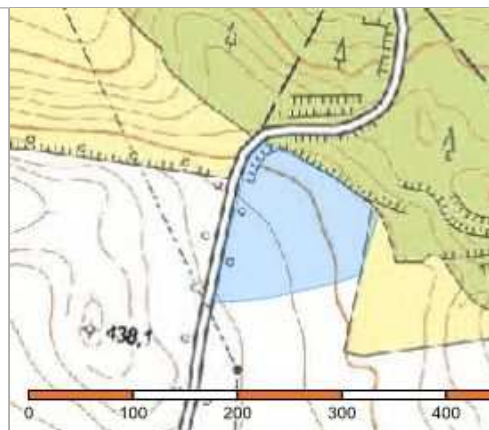
Zobrazené údaje mají informativní charakter. Platnost k 29.04.2015 12:22:13.

© 2004 - 2015 [Český úřad zeměměřický a katastrální](#), Pod sídlištěm 1800/9, Kobylisy, 18211 Praha 8
Podání určená katastrálním úřadům a pracovištím zasílejte přímo na [jejich e-mail adresu](#).

Verze aplikace: 5.1.0 build 5

Informace o pozemku

Parcelní číslo:	1451
Obec:	Otovice [537969]
Katastrální území:	Otovice u Karlových Var [716596]
Číslo LV:	471
Výměra [m ²]:	15934
Typ parcely:	Parcela katastru nemovitostí
Mapový list:	DKM
Určení výměry:	Ze souřadnic v S-JTSK
Druh pozemku:	orná půda



Vlastníci, jiní oprávnění

Vlastnické právo	Podíl
Potopalská Stanislava, Východní 486/8, Drahovice, 36001 Karlovy Vary	

Způsob ochrany nemovitosti

Název
zemědělský půdní fond

Seznam BPEJ

BPEJ	Výměra
55301	12906
55311	3028

Omezení vlastnického práva

Nejsou evidována žádná omezení.

Jiné zápisy

Nejsou evidovány žádné jiné zápisy.

Nemovitost je v územním obvodu, kde státní správu katastru nemovitostí ČR vykonává [Katastrální úřad pro Karlovarský kraj, Katastrální pracoviště Karlovy Vary](#)

Zobrazené údaje mají informativní charakter. Platnost k 29.04.2015 12:22:13.

© 2004 - 2015 [Český úřad zeměměřický a katastrální](#), [Pod sídlištěm 1800/9, Kobylisy, 18211 Praha 8](#)
Podání určená katastrálním úřadům a pracovištím zasílejte přímo na [jejich e-mail adresu](#).

Verze aplikace: 5.1.0 build 5